

# Carte des stationnements pendant la durée des travaux de la rue Western (Nord)

## Parking map for the duration of the work on Western Street (North)






### LÉGENDE / LEGEND

#### STATIONNEMENTS PERMANENTS / PERMANENT PARKING

- |           |   |  |
|-----------|---|--|
| <b>P1</b> | Rue Principale Nord<br>Bureau de poste    | Principale Street North<br>Post Office |
| <b>P2</b> | Rue Pleasant<br>Parc des vétérans         | Pleasant Street<br>Veterans Park       |
| <b>P3</b> | Rue Principale Nord<br>Hôtel de ville     | Principale Street North<br>Town Hall   |
| <b>P4</b> | Rue Dépôt<br>Ancien site de la « Filtex » | Dépôt Street<br>Old "Filtex" Site      |

#### STATIONNEMENTS TEMPORAIRES / TEMPORARY PARKING

- |           |  |   |
|-----------|--|---|
| <b>T1</b> | Route 215 / Rue Pleasant<br>Curling                                  | Route 215 / Pleasant Street<br>Curling                            |
| <b>T2</b> | Route 215 / Rue Pleasant<br>Source d'eau                             | Route 215 / Pleasant Street<br>Water Source                       |
| <b>T3</b> | Rue Western (Sud)<br>Site de compost                                 | Western Street (South)<br>Compost Site                            |
| <b>T4</b> | Rue Principale Nord<br>Épicerie IGA                                  | Principale Street North<br>IGA Grocery Store                      |
| <b>T5</b> | Rue Principale Nord<br>Centre de santé<br>(Soirs et fins de semaine) | Principale Street North<br>Health Centre<br>(Nights and weekends) |

-  Borne de recharge pour voiture électrique  
Electric Car Charging Station
-  Stationnement pour personnes à mobilité réduite  
Parking for people with reduced mobility
-  Travaux sur la rue Western (Nord)  
Work on Western Street (North)

**P1 - 70** Le chiffre après le tiret indique le nombre de places disponibles  
The number after the hyphen indicates the number of spaces available