







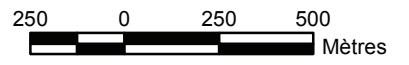




RÈGLEMENT DE ZONAGE 254
 ANNEXE 3
 Cartes des zones à risques de crues
 Plan A: Rivière Missisquoi

Légende

-  Chemin de fer
-  Route principale
-  Route secondaire
-  Zone à risque de crues
-  Courbe topographique
-  Lac et rivière
-  Cours d'eau
-  Limite de lot



SOURCE: Photocartotheque québécoise
 Ministère des Ressources Naturelles
 MTM, NAD83, 2000