











RÈGLEMENT DE ZONAGE 254

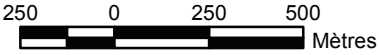
ANNEXE 3

Cartes des zones à risques de crues

Plan A: Rivière Missisquoi

Légende

-  Chemin de fer
-  Route principale
-  Route secondaire
-  Zone à risque de crues
-  Courbe topographique
-  Lac et rivière
-  Cours d'eau
-  Limite de lot



SOURCE: Photocartotheque québécoise  
 Ministère des Ressources Naturelles  
 MTM, NAD83, 2000