

PLAN D'URBANISME








Ville de Sutton













ZONAGE 254
ANNEXE 6


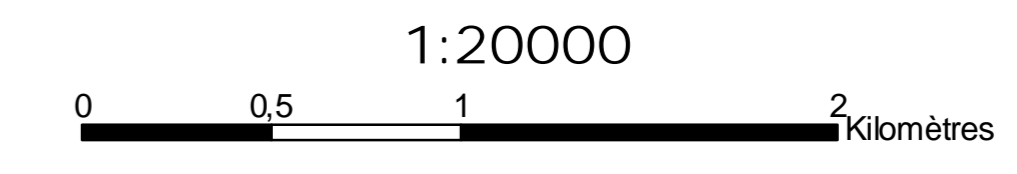
Éléments d'intérêt particulier

ÉLÉMENTS D'INTÉRÊT PARTICULIER

-  Zone écologique de conservation
-  Aire de confinement de cerf de Virginie
-  Milieu humide
-  Voie de circulation offrant des paysages d'intérêt
-  Massif montagneux
-  Noyau villageois
-  Site archéologique

LÉGENDE

-  Limite de lots
-  Limite municipale
-  Frontière
-  Route principale
-  Route locale
-  Chemin de fer
-  Courbe topographique
-  Cours d'eau intermittent
-  Cours d'eau
-  Lac et rivière



Maire
Directeur général / Greffier

Carte faisant partie intégrante
du plan d'urbanisme

SOURCES: Photocartothèque québécoise
Ministère des Ressources Naturelles
Cartes topographiques
1 : 20 000, MTM, NAD83, 2000
Cartes cadastrales
1 : 20 000, MTM, NAD83, 2000

