ANNEXE « A »

INVENTAIRE DE LA SIGNALISATION ROUTIÈRE
Liste des limites de vitesse

Voies routières ayant une limite de vitesse de 30 km/h, incluant les zones scolaires	
NOM DE LA VOIE ROUTIÈRE	**NOM DE LA VOIE ROUTIÈRE**
Academy, rue (entre Route 215 et chemin Sweet)	Laplante, rue
Alleghanys, chemin des	Larivée, rue
Allues, chemin des	Lassonde, chemin
Asa-Frary, chemin	Laval, rue
Baker, chemin	Loup, chemin du
Beauregard, rue	Métivier, rue
Bellevue, rue	Montagnais, chemin des
Bernier, chemin	Montagne, croissant de la
Billings, chemin	Montembault, chemin
Boivin, chemin	Monts, chemin des
Boright, chemin	Mont-Sutton Heights, chemin de
Boulanger, chemin	Morin, chemin
Bouleaux, rue des	Mountain, chemin
Bresee, chemin	Oak, rue
Bridge, chemin	O'Brien, chemin
Bromont, rue de	O'Donoughue, chemin
Buenavista, rue	Olmstead, chemin
Cartier, rue	Perdrix, chemin des
Champlain, rue	Philibec, chemin
Church, rue	Pignons, chemin des
Cimetière, rue du	Pine, rue
Cœur-Du-Village, rue du	Pinsons, chemin des
Corbeil-Bessette, chemin	Plage, chemin de la
Curley, rue	Plateau, chemin du
Davis, rue	Pleasant, rue
Delage, chemin	Poissant, chemin (entre rue Maple et rue Montembeault)
Demers, chemin	Puits, rue du
Dépôt, rue du	Quatre-Vents, rue des
Domaine-Mon-Louis, rue du	Rocheleau, chemin
Domaine-Sutton, chemin du	Rocher, chemin du
Duhamel, chemin	Rochers-Bleus, chemin des
Edelweiss, place de l'	Roland-Bazinet, rue
Éperviers, chemin des	Rossignols, chemin des
Esker, chemin de l'	Royea, rue
Falaise, chemin de la	Ruisseau, chemin du
Filtre, chemin du	Sablière, chemin de la
Flanc-des-Monts, chemin du	Saint-Jacques, rue
Fougères, chemin des	Saint-Laurent, rue
Gagné, rue	Saint-Patrick, rue
Gamache, chemin	Santerre, chemin
Godue, chemin	Seigneurial, chemin
Grenier, rue	Sénécal, rue
Harrison, chemin	Seymour, rue
Harvey, chemin	Sitelles, chemin des
Hérons, rue des	Sweet, rue
Highland, rue	Thibault, chemin
Hill Top, rue	Thibodeau, chemin
Hivernon, chemin	Thompson, chemin
Holmes, chemin	Vachon, chemin
J.-L.-Deslières, rue	Verger, chemin du
Lac, chemin du	Verrières, place des
Lacaille, chemin	Watzka, chemin
Lac-Kelly, chemin du	Western, rue

ANNEXE « A »

INVENTAIRE DE LA SIGNALISATION ROUTIÈRE
Liste des limites de vitesse

Voies routières ayant une limite de vitesse de 50 km/h	
NOM DE LA VOIE ROUTIÈRE	**NOM DE LA VOIE ROUTIÈRE**
Academy, rue (entre chemin Sweet et chemin Élie)	Jordan, chemin (entre Route 139 et numéro 411)
Belvedère, rue	L.-A.-Smith, chemin
Cooke Nord, chemin	Lefebvre, chemin
Cooke Sud, chemin	Mont-Écho, chemin du (entre Route 215 et numéro 162)
Couture, chemin	Morgan, chemin
Draper, chemin	Poissant, chemin (entre chemin Montembeault et chemin Harold)
Dyer, chemin (entre Route 139 et numéro 445)	Priest, chemin
Élie, chemin	Réal, chemin
Haggerty, chemin	Réserve, chemin de la
Harold, chemin	Westwood, chemin
Jacobs, chemin	Woodard, chemin

Voies routières ayant une limite de vitesse de 60 km/h	
NOM DE LA VOIE ROUTIÈRE	**NOM DE LA VOIE ROUTIÈRE**
Alderbrooke, chemin	Mansville, chemin
Benoit, chemin	McCullough, chemin
Breuleux, chemin	Miltimore, chemin
Bullock, chemin	Mont-Écho, chemin du (entre numéro 162 et Ville de Lac-Brome)
Burnett, chemin	Mudgett, chemin
Courser, chemin	Muir, chemin
Cushion, chemin	North Sutton, chemin de
Darrah, chemin	Old Notch, chemin
Dodge, chemin	Parmenter, chemin
Driver, chemin	Perkins, chemin
Dufur, chemin	Pinacle Est, chemin du
Dyer, chemin (entre numéro 445 et chemin Alderbrooke)	Rivière, rue de la
Eastman, chemin	Robinson, chemin
Favreau, chemin	Rosenberry, chemin
French Horn, chemin	Scenic, chemin (partie municipale)
Grenier, chemin	Schweizer, chemin
Jackson, chemin	Smith Hill, chemin de
Jerico, chemin de	Staines, chemin
Jordan, chemin (entre numéro 411 et Ville de Dunham)	Three Parish, chemin
Judd, chemin	Turkey Hill, chemin de
Lowry, chemin	Waterhouse, chemin
Macey, chemin	

Voies routières ayant une limite de vitesse de 80 km/h	
NOM DE LA VOIE ROUTIÈRE	**NOM DE LA VOIE ROUTIÈRE**
Vallée Missisquoi, chemin de la (partie municipale)	

ANNEXE « A »

INVENTAIRE DE LA SIGNALISATION ROUTIÈRE
Liste des limites de vitesse

Illustrations des Voies routières

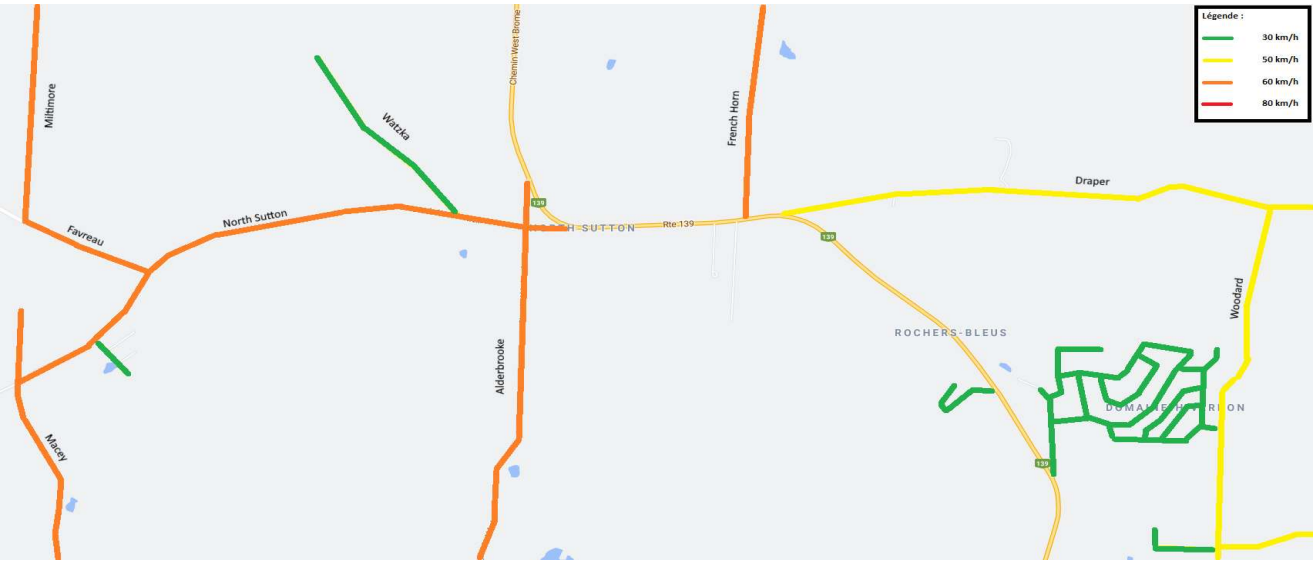

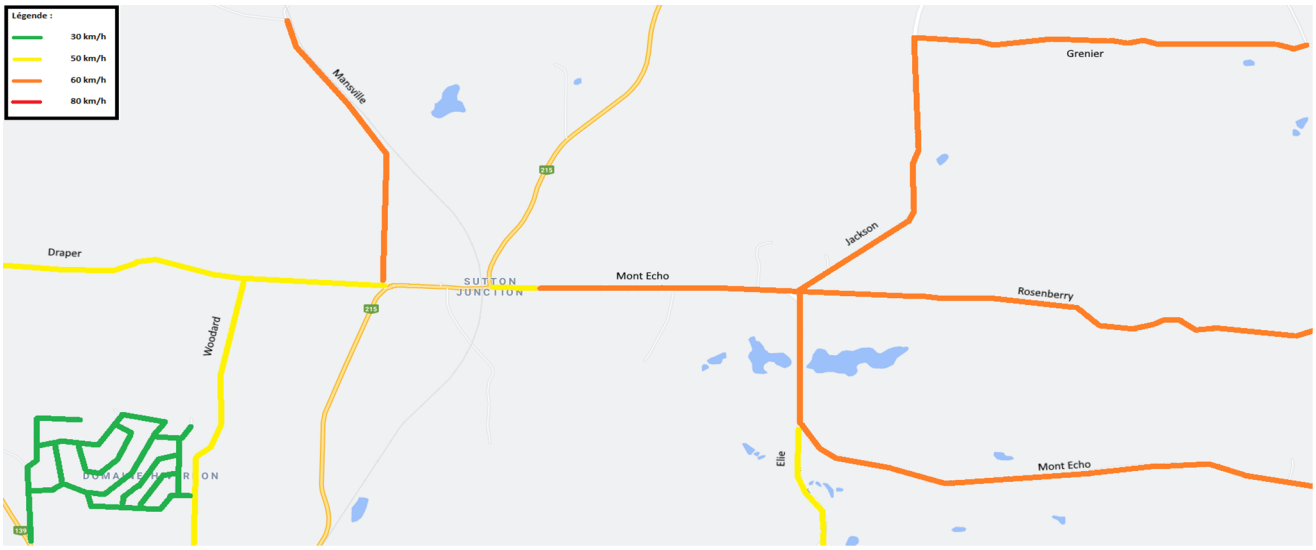

ANNEXE « A »

INVENTAIRE DE LA SIGNALISATION ROUTIÈRE
Liste des limites de vitesse

Illustrations des Voies routières

ANNEXE « A »

INVENTAIRE DE LA SIGNALISATION ROUTIÈRE
Liste des limites de vitesse

Illustrations des Voies routières

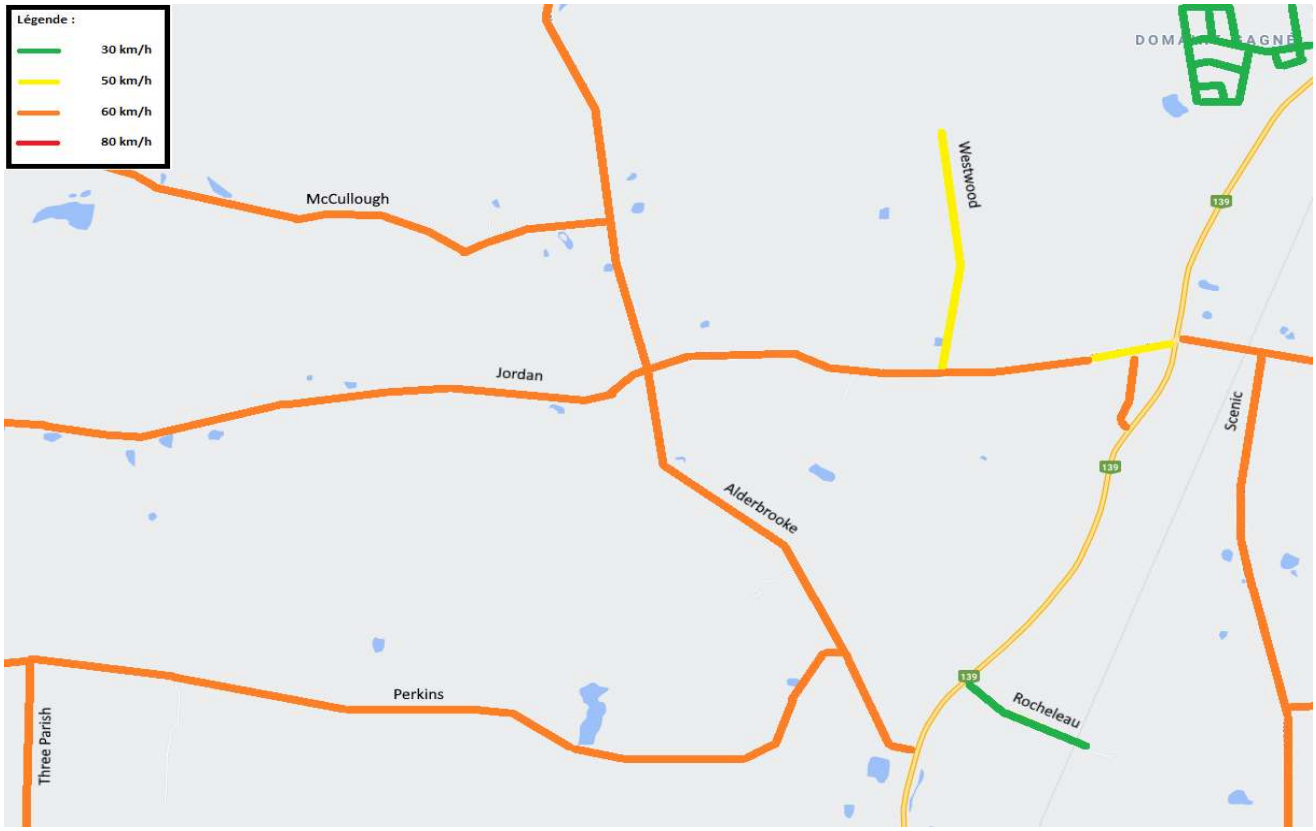

ANNEXE « A »

INVENTAIRE DE LA SIGNALISATION ROUTIÈRE
Liste des limites de vitesse

Illustrations des Voies routières

ANNEXE « A »

INVENTAIRE DE LA SIGNALISATION ROUTIÈRE
Liste des limites de vitesse

Illustrations des Voies routières

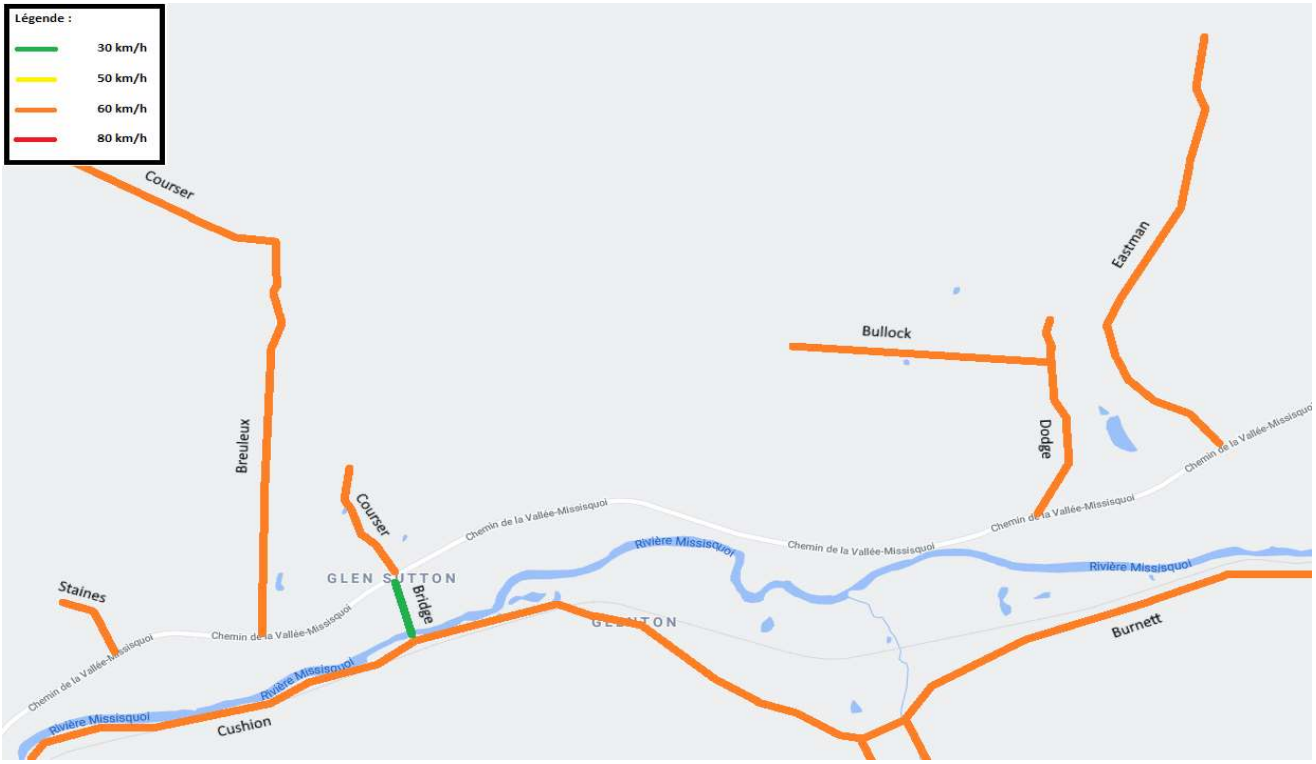

ANNEXE « A »

INVENTAIRE DE LA SIGNALISATION ROUTIÈRE
Liste des limites de vitesse
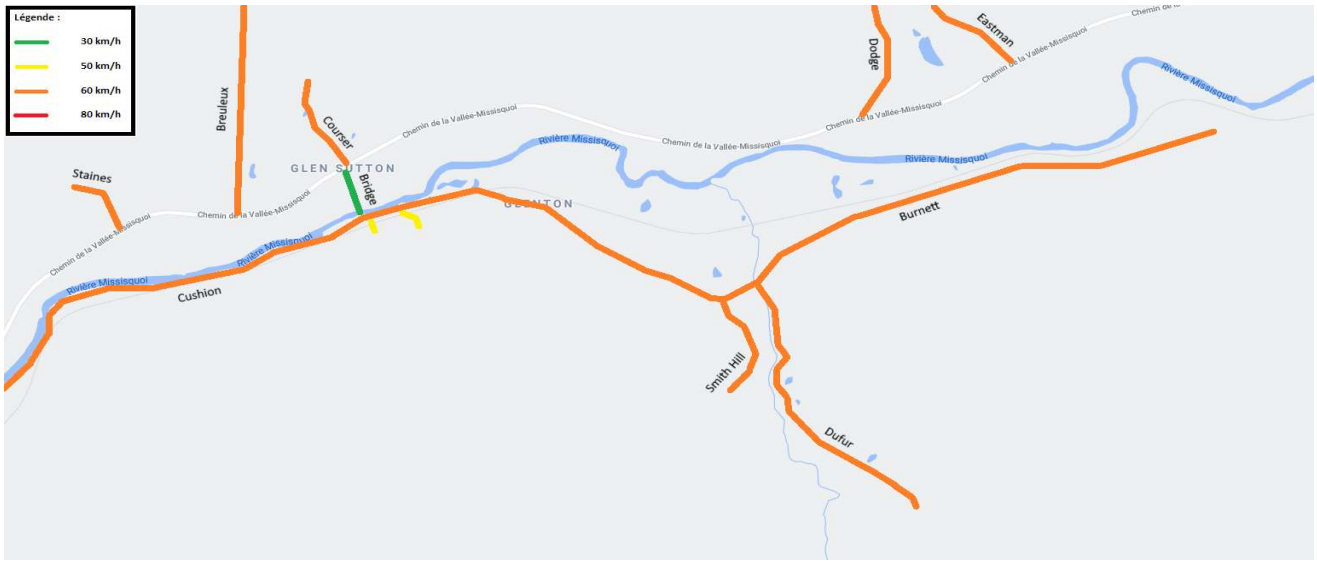
Illustrations des Voies routières