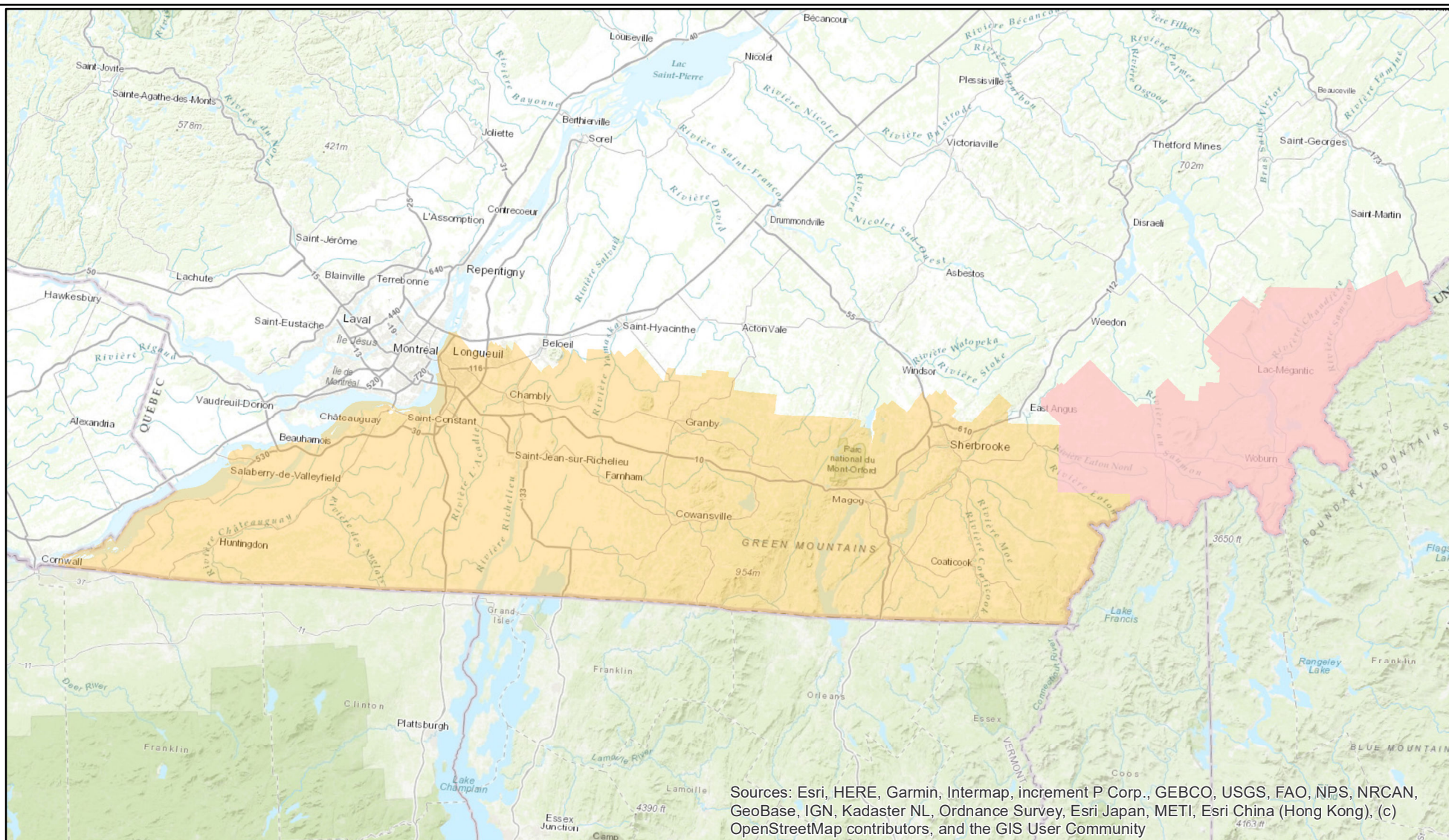


2023 Québec Raccoon Rabies Enhanced Surveillance Zone



Sources: Esri, HERE, Garmin, Intermap, increment P Corp., GEBCO, USGS, FAO, NPS, NRCAN, GeoBase, IGN, Kadaster NL, Ordnance Survey, Esri Japan, METI, Esri China (Hong Kong), (c) OpenStreetMap contributors, and the GIS User Community

Legend

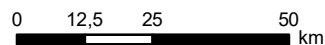
- Enhanced Surveillance Zone in 2023
- Municipalities added to the zone, July 2023

Metadata

Map Projection
Lambert Conical Projection

North American GCS reference system 1983
NAD 83 Geodesic

1:1 390 278

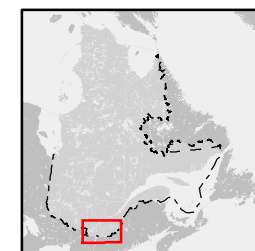


Source

BDTA 1: 250 000 MRNF
BDGA 1: 1 000 000 MRNF

Réalisation

Ministère de l'Environnement, de la lutte contre les changements climatiques, de la Faune et des Parcs
Division de la biosécurité et des maladies de la faune
© Gouvernement du Québec, 2023
Note : Le présent document n'a aucune portée légale



Québec